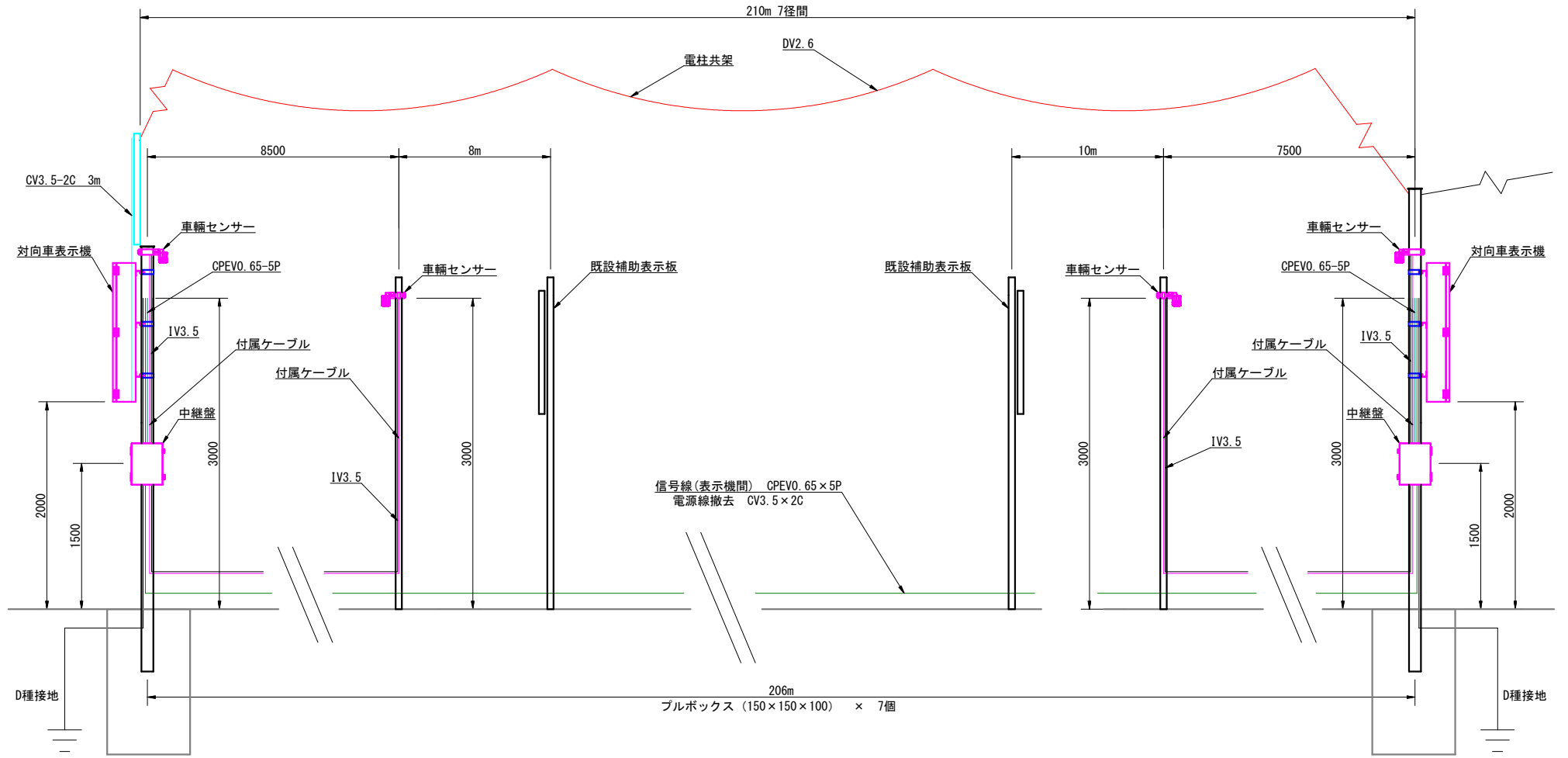
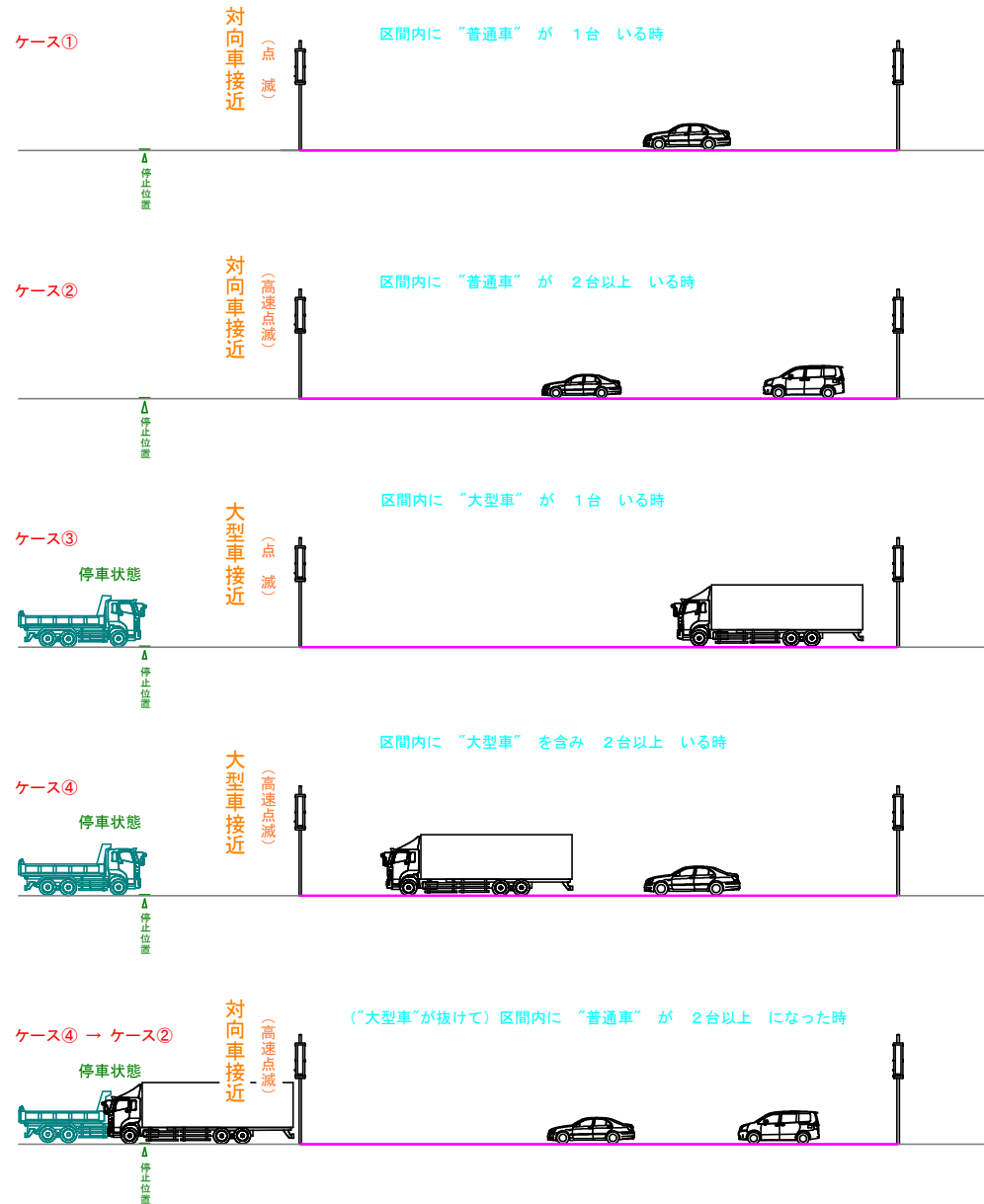


信号線 CPEV0.65×5P 206m+3m+3m+1.5m+1.5m = 215m  
 電力線 CV3.5×2C 3m+3m = 6m DV2.6 210m  
 接地線 IV3.5 3m+8.5m+1.5m+3m+3m+7.5m+3m+1.5m = 31m  
 付属ケーブル 3m+8.5m+1.5m+3m+3m+7.5m+3m+1.5m = 31m



| 実施設計図面 |                                    |
|--------|------------------------------------|
| 工事名    | R4馬士 国道492号<br>美・久次生子産数 道路情報表示設備工事 |
| 路線名等   | 一般国道492号                           |
| 工事箇所   | 美馬郡穴吹町古宮生子産数                       |
| 図面名    | 表示機設置・配線系統図                        |
| 縮尺     | 図示 図面番号 1/5                        |
| 会社名    |                                    |
| 事業者名   | 徳島県西部総合県民局 県土整備部 (美馬)              |

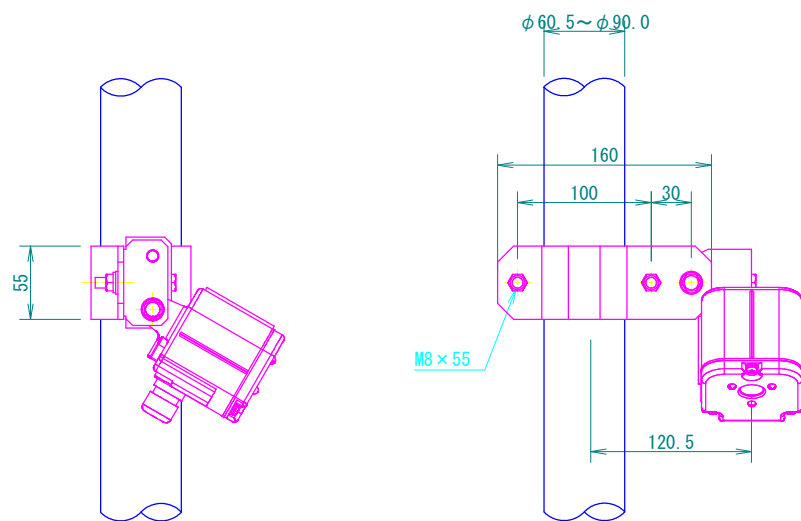
対向車検知システム 動作一覧表



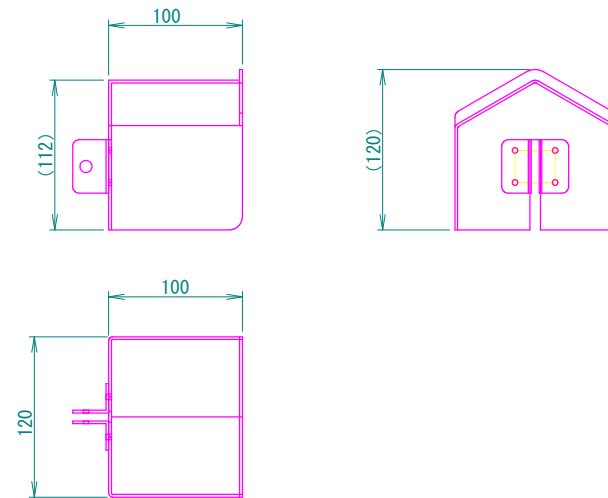
実施設計図面

|      |                       |      |       |
|------|-----------------------|------|-------|
| 工事名  | R4 高土 国道492号          |      |       |
| 路線名等 | 美・穴吹生子屋敷 道路情報表示設備工事   |      |       |
| 工事箇所 | 一般国道492号              |      |       |
| 図面名  | 美馬郡穴吹町吉宮生子屋敷          |      |       |
| 図面名  | 対向車検知システム動作図          |      |       |
| 縮尺   | —                     | 図面番号 | 2 / 5 |
| 会社名  |                       |      |       |
| 事業者名 | 徳島県西部総合振興局 県土整備部 (美馬) |      |       |

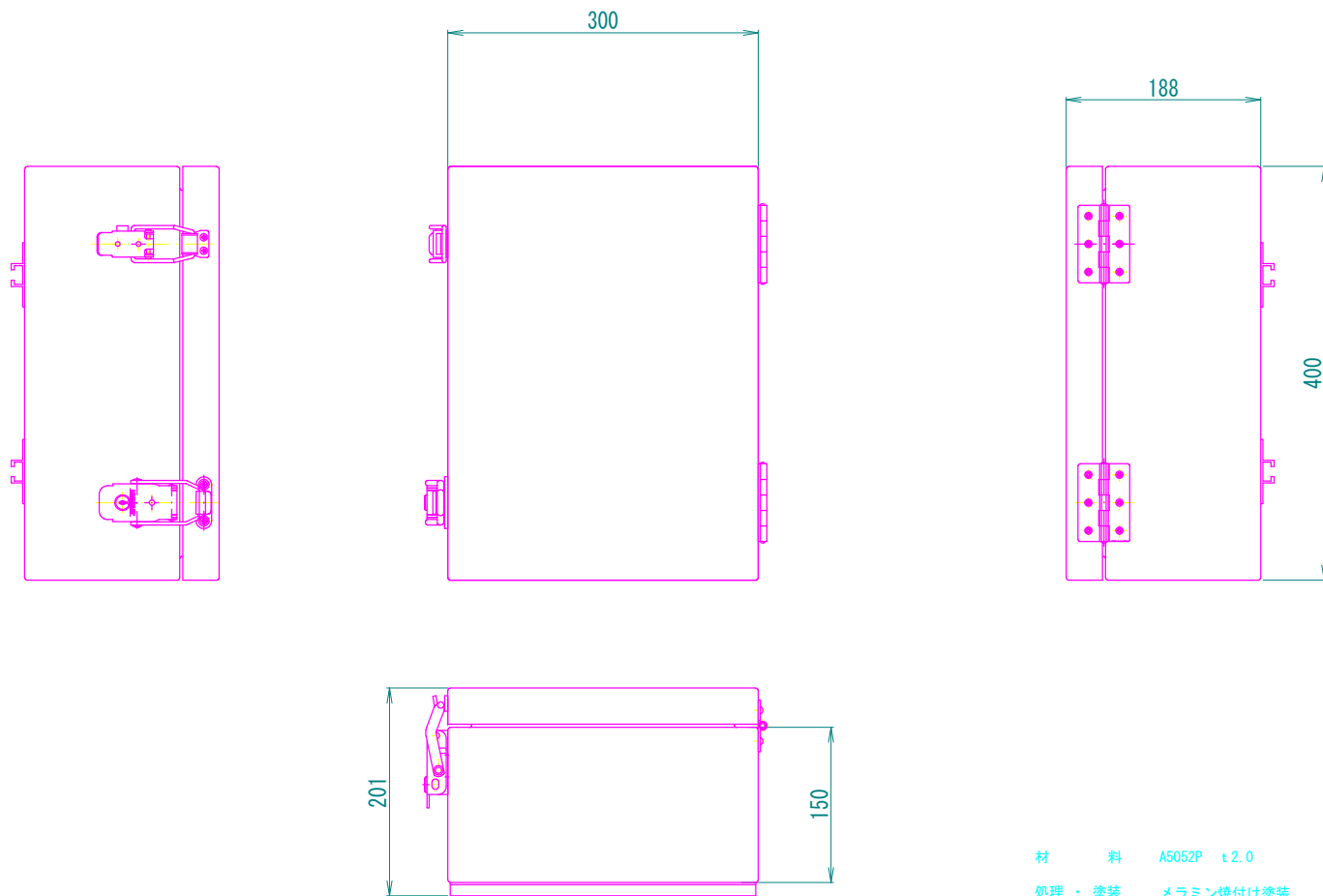
車両センサー外観図



カーキャッチセンサーフード図



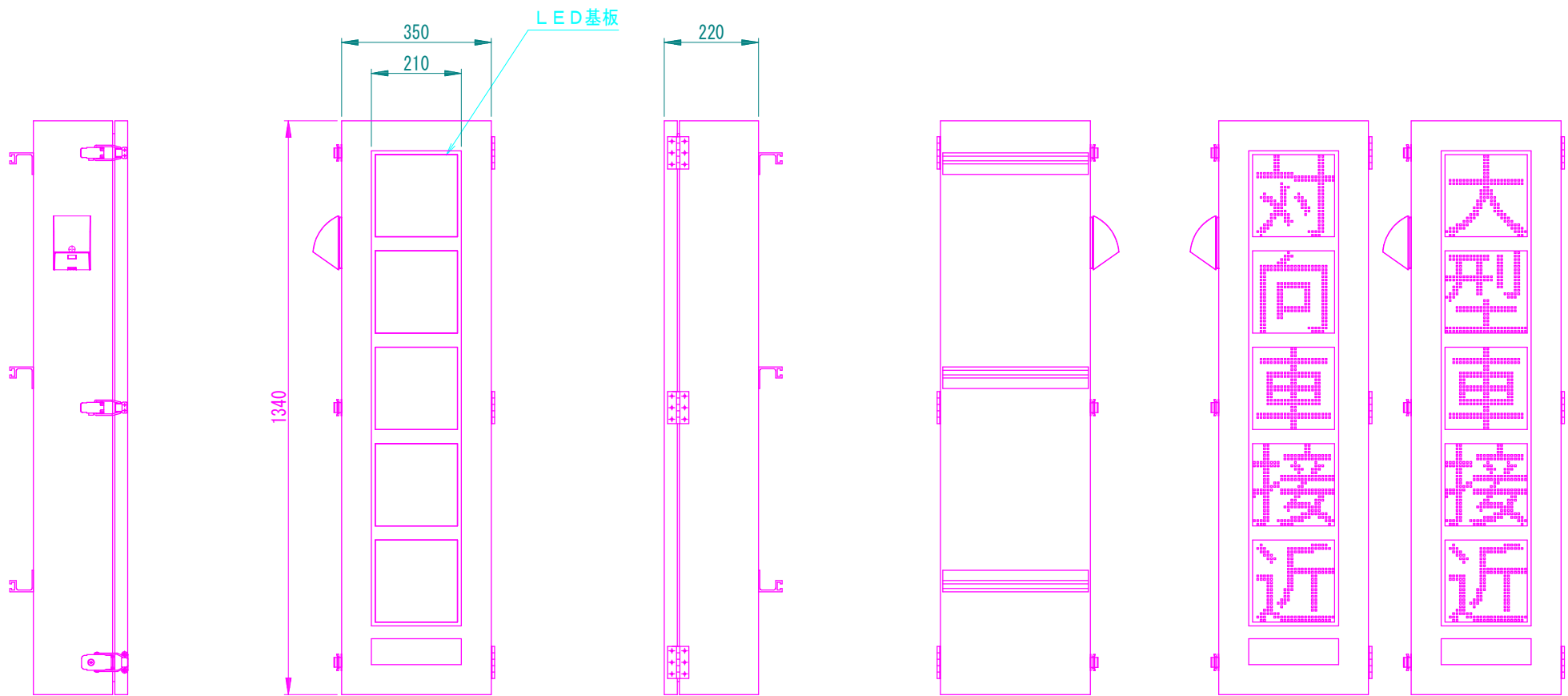
| 実施設計図面 |                                    |      |     |
|--------|------------------------------------|------|-----|
| 工事名    | R4馬士 国道492号<br>美・穴吹生子屋敷 道路情報表示設備工事 |      |     |
| 路線名等   | 一般国道492号                           |      |     |
| 工事箇所   | 美馬郡穴吹町古宮生子屋敷                       |      |     |
| 図面名    | 車両検知センサー外観図                        |      |     |
| 縮尺     | 図示                                 | 図面番号 | 3/5 |
| 会社名    |                                    |      |     |
| 事業者名   | 徳島県西部総合県民局 県土整備部 (美馬)              |      |     |



材 料 A5052P t2.0  
 処理・塗装 メラミン焼付け塗装  
 塗 装 色 マンセル5YR2/1.5-半艶

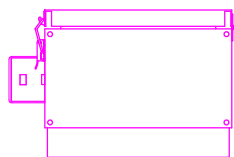
実施設計図面

|      |                                    |      |       |
|------|------------------------------------|------|-------|
| 工事名  | R4馬士 国道492号<br>美・穴吹生子屋敷 道路情報表示設備工事 |      |       |
| 路線名等 | 一般国道492号                           |      |       |
| 工事箇所 | 美馬郡穴吹町古宮生子屋敷                       |      |       |
| 図面名  | 制御装置外觀図                            |      |       |
| 縮尺   | 図示                                 | 図面番号 | 4 / 5 |
| 会社名  |                                    |      |       |
| 事業者名 | 徳島県西部総合県民局 県土整備部 (美馬)              |      |       |



表示文字 1

表示文字 2



材 質： アルミ板 t2.0  
 仕上げ： アクリルウレタン塗装  
 塗 装： 内外面－マンセル5YR2／1.5 半艶

仕 様： 高輝度LEDφ5  
 点滅表示

| 実施設計図面 |                                     |      |     |
|--------|-------------------------------------|------|-----|
| 工事名    | R4 橋土 国道492号<br>美・穴吹生子屋敷 道路情報表示設備工事 |      |     |
| 路線名等   | 一般国道492号                            |      |     |
| 工事箇所   | 美馬郡穴吹町古宮生子屋敷                        |      |     |
| 図面名    | 表示板外觀図                              |      |     |
| 縮尺     | 図示                                  | 図面番号 | 5/5 |
| 会社名    |                                     |      |     |
| 事業者名   | 徳島県西部総合県民局 県土整備部 (美馬)               |      |     |